

POLÍTICA ESTADUAL DE RECURSOS HÍDRICOS

LEI Nº 6.381/2001

E LEGISLAÇÃO COMPLEMENTAR



SECRETAM

Governo do Estado do Pará
Secretaria Especial de Estado de Produção
Secretaria Executiva de Ciência, Tecnologia e Meio Ambiente

**POLÍTICA DE RECURSOS HÍDRICOS DO
ESTADO DO PARÁ**

Lei nº 6381 de 25 de julho de 2001 e Legislação Complementar

Belém
SECTAM
2005

SIMÃO ROBISON OLIVEIRA JATENE

Governo do Estado do Pará

VILMOS DA SILVA GRUNVALD

Secretaria Especial de Estado de Produção

MANOEL GABRIEL SIQUEIRA GUERREIRO

Secretaria Executiva de Ciência, Tecnologia e Meio Ambiente

Organização: Ronaldo Jorge da Silva Lima

Aline Maria Meiguins de Lima

Normalização Bibliográfica: Ana Margarida Vianna Rodrigues

Mara Raiol Farah

Dados Internacionais de Catalogação-na-Publicação

(Biblioteca da SECTAM, Belém, Pará)

Pará.

Política de Recursos Hídricos do Estado do Pará: Lei nº 6.381/01 e legislação complementar / Secretaria Executiva de Ciência, Tecnologia e Meio Ambiente. –Belém: SECTAM, 2005.

1.Recursos Hídricos – Pará. 2. Legislação – Pará. I.
Secretaria Executiva de Ciência, Tecnologia e Meio Ambiente. II.
Título.

CDD-551.48

APRESENTAÇÃO

A implementação do sistema de gerenciamento de recursos hídricos é um dos maiores desafios do Estado do Pará, por estar em uma região (amazônica), que detém 73% dos recursos hídricos do Brasil. Em 25 de julho de 2001 entrou em vigor a Lei nº 6.381, publicada no Diário Oficial da União em 27 de julho de 2001, que dispõe sobre a Política Estadual de Recursos Hídricos e institui o Sistema de Gerenciamento de Recursos Hídricos. Esta postula que:

“a adoção da bacia hidrográfica como unidade físico-territorial para implementação da Política Estadual de Recursos Hídricos e atuação do Sistema Estadual de Gerenciamento de Recursos Hídricos”

“a criação e operação da rede hidrometeorológica do Estado e o intercâmbio das informações com instituições federais, estaduais, municipais e privadas”

“implementação do o Sistema Estadual de Informações sobre Recursos Hídricos”

Alguns fatores demonstram a relevância deste gerenciamento ser o mais hábil e sistêmico, de modo a assegurar as ações dos planos diretores municipais, estaduais e nacionais, dentre estes cita-se:

- O Estado do Pará possui 83% de seu território recoberto pela floresta amazônica;
- Em termos de cobertura de águas, rios e lagos, estes representam 1,67% da área total do Estado;
- No Estado do Pará encontra-se o estuário/delta da foz o rio Amazonas, que influencia diretamente todo o sistema do Arquipélago do Marajó e do Nordeste Paraense;
- E a riqueza hidrográfica do Estado, permite a delimitação de inúmeras bacias, constituindo uma vasta rede, característica dos estados da região amazônica.

Este documento visa, desta forma, difundir a legislação referente ao assunto, e permitir o maior conhecimento do Sistema Estadual de Recursos Hídricos, juntamente com suas ações no Estado do Pará.

Sumário

Estágio atual da Gestão dos Recursos Hídricos no Estado do Pará.....	9
Regiões Hidrográficas do Estado do Pará.....	11
LEI Nº 6.381, de 25 de julho de 2001.....	22
TÍTULO I	
DA POLÍTICA ESTADUAL DE RECURSOS HÍDRICOS.....	22
TÍTULO II	
DO SISTEMA ESTADUAL DE GERENCIAMENTO DE RECURSOS HÍDRICOS.....	44
TÍTULO III	
DAS ÁGUAS SUBTERRÂNEAS.....	58
TÍTULO IV	
DA FISCALIZAÇÃO, INFRAÇÕES E PENALIDADES.....	62
TÍTULO V	
DAS DISPOSIÇÕES GERAIS.....	66
Decreto nº 5.565 de 11 DE OUTUBRO DE 2002.....	68

Estágio atual da Gestão dos Recursos Hídricos no Estado do Pará

No processo de gestão de recursos hídricos o espaço envolvido pela trajetória dos cursos d'água deixa de ser um recurso em termos de estoque infinito renovável, para se restringir a um bem de consumo por múltiplos atores, com interesses conflitantes, mas agindo coletivamente. Passa-se da noção de espaço, no sentido geral, para delimitá-lo em termos da sua trajetória de ocupação e exploração, contextualizado sob a organização das instituições e das políticas públicas.

Desta forma, a gestão configura um processo de articulação das ações dos diferentes agentes sociais que interagem em um dado espaço, com vistas a garantir a adequação dos meios de exploração dos recursos naturais, econômicos e sócio culturais, às especificidades do meio ambiente, com base em princípios de diretrizes previamente definidos. Tem como principais ações: formular princípios e diretrizes; à estruturação de sistemas gerenciais; e a tomada de decisões: promover de forma coordenada o inventário, uso, controle, proteção dos recursos hídricos, visando atingir o objetivo estratégico do desenvolvimento sustentável.

O modelo de gerenciamento adotado consta principalmente da formulação de um sistema de banco de dados, que subsidiará todo o processo de tomada de decisões e monitoramento, a saber: banco de dados espaciais, onde estão descritas as características geográficas da superfície do terreno; banco de dados de atributos, onde estão descritas as qualidades das características espaciais; sistema de gerenciamento automático de dados; elemento de orientação espacial; ferramenta de modelagem; e ferramenta para mapeamento sistemático ou derivado.

Como premissas para o diagnóstico dos recursos hídricos, adota-se, conforme postulado na Lei Estadual N^o 6.381 e na Lei Federal N^o 9.433:

- a bacia hidrográfica passa a ser a unidade de planejamento e gestão, definindo seus limites como o perímetro da área a ser planejada, dentro da qual qualquer intervenção, em determinado ponto, se reflete na área como um todo, fundamental para o balanço disponibilidade versus demanda, essenciais para o cálculo do balanço hídrico;

- água passa a ser considerada um bem escasso, por ser limitada, finita e vulnerável e portanto de valor econômico, mas sob a característica de ser um recurso comum. O reconhecimento do valor econômico da água é indutor de seu uso ótimo, dado que serve de base à instituição da cobrança pela sua utilização;

- o diagnóstico é a base para a elaboração do Plano Diretor de Recursos Hídricos. Para sua elaboração, cada informação é sempre analisada, dando-se ênfase aos seguintes aspectos: principais problemas, obstáculos, necessidades, potencialidades e perspectivas, tudo isso em relação a um objetivo central que é recursos hídricos. Sendo assim, para cada área temática são destacadas aquelas informações que efetivamente tenham ou sofram influência do objetivo central, de tal forma que sejam estudados somente aspectos que efetivamente possibilitem um melhor conhecimento da real situação dos recursos hídricos.

A proposta de gerenciamento de recursos hídricos adota no NHM – SECTAM, tem como bases principais:

- realizar o inventário dos recursos hídricos e cadastrar usos e usuários da água superficial e subsuperficial;

- identificar o estado de degradação das fontes de recursos hídricos;

- caracterizar ao nível de região, bacia e micro-bacia hidrográfica, as regiões homogêneas quanto aos aspectos geológicos, geomorfológicos, recursos minerais, pedológicos, aptidão agrícola, clima, uso do solo e cobertura vegetal, áreas de preservação legalmente definidas e aquelas de interesse para preservação/conservação, estudos hidrológicos básicos, hidrogeológicos e sedimentológicos;

- desenvolver um banco de dados consistente e atualizado que permita simular diversos cenários;
- elaborar mecanismos integrados de controle das necessidades da água;
- prever impactos que decorram dos diversos manejos setoriais da água;
- apresentar propostas de atuação integrada entre os diversos órgãos da administração pública e privada para reduzir as externalidades negativas sobre o uso e manejo inadequados da água;
- identificar ações estratégicas para o fortalecimento das instituições componentes do sistema;
- e apresentar proposições sobre as estratégias direcionadas para conscientizar a comunidade sobre a importância e a necessidade de conservação e manejo integrado dos recursos hídricos.

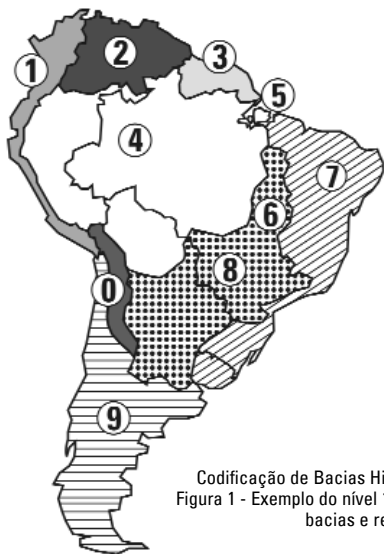
Regiões Hidrográficas do Estado do Pará

Com base na Resolução nº 30, de 11 de dezembro de 2002 (Publicado DOU em 19/03/2003), e na resolução nº 32, de 15 de outubro de 2003 (publicado no dou em 17/12/2003) do CONSELHO NACIONAL DE RECURSOS HÍDRICOS - CNRH, foi confeccionada a delimitação e codificação das bacias hidrográficas do Estado do Pará. Com o objetivo de subsidiar o Sistema Nacional de Gerenciamento de Recursos Hídricos e a gestão dos recursos hídricos no âmbito nacional, em particular para a elaboração do Plano Nacional de Recursos Hídricos; e do Sistema Estadual de Gerenciamento de Recursos Hídricos do Estado.

Esta proposta de delimitação e codificação se baseia nos trabalhos de Otto Pfafstetter, que utiliza dez algarismos, diretamente relacionados com a área de drenagem dos cursos d'água (Pfafstetter,

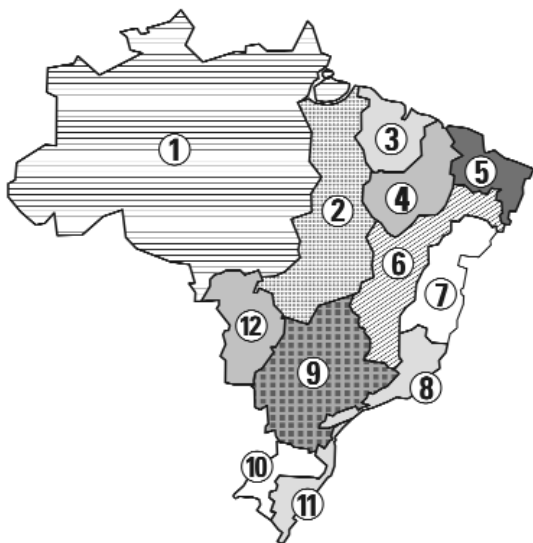
O. Classificação de Bacias Hidrográficas – Metodologia de Codificação. Rio de Janeiro, RJ: DNOS, 1989. p. 19.).

Seguindo o padrão nacional que identifica, as quatro maiores bacias hidrográficas que drenam diretamente para o mar, sendo-lhes atribuídos os algarismos pares 2, 4, 6 e 8, seguindo o sentido horário em torno do continente. As demais áreas do continente foram agrupadas em regiões hidrográficas sendo-lhes atribuídos os algarismos ímpares 1, 3, 5, 7 e 9, de tal forma que a região hidrográfica 3 encontra-se entre as bacias 2 e 4, a região hidrográfica 5 encontra-se entre as bacias 4 e 6, e assim sucessivamente. De posse da codificação continental, apresentando 10 regiões hidrográficas (nível 1), uma nova subdivisão foi realizada a fim de obter-se o nível 2 de bacias para o continente. Para tanto se assume como foz o ponto de descarga (exutório) da bacia a ser dividida. A análise é realizada sempre da foz para montante identificando todas as confluências e distinguindo o rio principal de seus tributários. O rio principal é aquele curso d'água que drena a maior área e os tributários, os demais que drenam áreas menores (Figura 1 e 2).



Codificação de Bacias Hidrográficas (Nível 1)
 Figura 1 - Exemplo do nível 1 de codificação das bacias e regiões hidrográficas.

CÓDIGO	DENOMINAÇÃO
0	Região Hidrográfica 0
1	Região Hidrográfica 1
2	Bacia Hidrográfica do rio Orenoco
3	Região Hidrográfica 3
4	Bacia Hidrográfica do rio Amazonas
5	Região Hidrográfica 5
6	Bacia Hidrográfica do rio Tocantins
7	Região Hidrográfica 7 (inclui, entre outras, as bacias dos rios Parnaíba, São Francisco, Doce, Paraíba do Sul e Uruguai)
8	Bacia Hidrográfica do rio Paraná
9	Região Hidrográfica 9



1- Região Hidrográfica Amazônica: É constituída pela bacia hidrográfica do rio Amazonas situada no território nacional e, também, pelas bacias hidrográficas dos rios existentes na Ilha de Marajó, além das bacias hidrográficas dos rios situados no Estado do Amapá que deságuam no Atlântico Norte.

2- Região Hidrográfica do Tocantins/Araguaia: É constituída pela bacia hidrográfica do rio Tocantins até a sua foz no Oceano Atlântico.

3- Região Hidrográfica Atlântico Nordeste Ocidental: É constituída pelas bacias hidrográficas dos rios que deságuam no

Atlântico - trecho Nordeste, estando limitada a oeste pela região hidrográfica do Tocantins/Araguaia, exclusive, e a leste pela região hidrográfica do Parnaíba.

4- Região Hidrográfica do Parnaíba: É constituída pela bacia hidrográfica do rio Parnaíba.

5- Região Hidrográfica Atlântico Nordeste Oriental: É constituída pelas bacias hidrográficas dos rios que deságuam no Atlântico - trecho Nordeste, estando limitada a oeste pela região hidrográfica do Parnaíba e ao sul pela região hidrográfica do São Francisco.

6- Região Hidrográfica do São Francisco: É constituída pela bacia hidrográfica do rio São Francisco.

7- Região Hidrográfica Atlântico Leste: É constituída pelas bacias hidrográficas de rios que deságuam no Atlântico - trecho Leste, estando limitada ao norte e a oeste pela região hidrográfica do São Francisco e ao sul pelas bacias hidrográficas dos rios Jequitinhonha, Mucuri e São Mateus, inclusive.

8- Região Hidrográfica Atlântico Sudeste: É constituída pelas bacias hidrográficas de rios que deságuam no Atlântico - trecho Sudeste, estando limitada ao norte pela bacia hidrográfica do rio Doce, inclusive, a oeste pelas regiões hidrográficas do São Francisco e do Paraná e ao sul pela bacia hidrográfica do rio Ribeira, inclusive.

9- Região Hidrográfica do Paraná: É constituída pela bacia hidrográfica do rio Paraná situada no território nacional.

10- Região Hidrográfica do Uruguai: É constituída pela bacia

hidrográfica do rio Uruguai situada no território nacional, estando limitada ao norte pela região hidrográfica do Paraná, a oeste pela Argentina e ao sul pelo Uruguai.

11- Região Hidrográfica Atlântico Sul: É constituída pelas bacias hidrográficas dos rios que deságuam no Atlântico - trecho Sul, estando limitada ao norte pelas bacias hidrográficas dos rios Ipiranguinha, Irirí-Mirim, Candapuí, Serra Negra, Tabagaça e Cachoeria, inclusive, a oeste pelas regiões hidrográficas do Paraná e do Uruguai e ao sul pelo Uruguai.

12- Região Hidrográfica do Paraguai: É constituída pela bacia hidrográfica do rio Paraguai situada no território nacional.

Uma classificação de bacias, para ser considerada coerente, tem que atender os seguintes princípios:

Os limites geográficos deverão coincidir com os divisores de água das bacias;

As características de homogeneidade nos aspectos geofisiográficos e de ecossistemas tem que prevalecerem;

A nomenclatura deverá ser acessível e de fácil codificação;

Deverá obedecer ao significado hidrológico, abstraindo-se da divisão política dos países.

A classificação dos rios normalmente se baseia na numeração crescente dos afluentes de um rio principal da jusante para montante (drenagens primárias até as de maior ordem); porém conforme se aumenta o detalhe descritivo da rede de drenagem, há necessidade de incluir um número maior de afluentes de um mesmo rio principal; e a classificação se torna variável com este grau de detalhamento.

As bacias, desta forma, foram agrupadas de acordo com suas características geofisiográficas, como: geomorfologia, geologia, hidrografia, solos; e fator hidroclimático. Considerando os municípios envolvidos, e respeitando os critérios de:

Limite: limite geográfico das regiões hidrográficas coincide com os divisores de água das bacias limítrofes da região considerada. A calha do rio Amazonas é a feição geomorfológica de maior importância, as bacias componentes de cada região deságuam em suas margens ou diretamente na foz;

Homogeneidade: as regiões apresentam homogeneidade nos aspectos geofisiográficos, em termos de ecossistemas componentes e socioeconômicos;

Políticos: o número de municípios pertencentes a uma mesma região hidrográfica não ultrapassou o número de 40, para evitar conflitos de usos.

Finalizando com a divisão em Sub-Regiões Hidrográficas: as bacias de maior área inicialmente definidas foram subdivididas; os afluentes menores foram grupados pelo critério de interbacias, com a numeração de jusante para montante, respeitando os limites dos divisores d'água, sempre considerando o sentido horário no interior do continente (de norte para sul e de oeste para leste).

Sistema de Divisão Hidrográfica do Estado do Pará

Ocupa 10,1% da área do estado. Constitui-se das bacias dos rios Guamá-Moju, Gurupí e das bacias da região do Atlântico. Tem como drenagens principais os rios Guamá, Capim, Acará, Mojú, Aiu-Açu, Acará Miri, Camari, Piriá, Gurupi-Miri, Guajará, Rolim, Coaraci-Paraná, Uarim, Caeté, Pirabas, Maracanã, Marapanim, Mojuí e Maguarí. Esta região engloba como principais municípios Rondon do Pará, Dom Eliseu, Abel Figueiredo, Bom Jesus do Tocantins, Jacundá, Goianésia do Pará, Breu Branco, Moju, Igarapé-Miri, Abaetetuba, Barcarena, Viseu, Cachoeira do Piriá, Nova Esperança do Piriá, Paragominas, Ulianópolis, Dom Eliseu, Augusto Correa, Santa Luzia do Pará, Tracuateua, Bragança, Quatipuru, Bonito, Capanema, São João de Pirabas, Primavera, Peixe-Boi, Nova Timboteua, Salinópolis, Santarém Novo, Santa

Maria do Pará, Igarapé-Açu, Maracanã, Magalhães Barata, São Francisco do Pará, Terra Alta, Marapanim, Castanhal, São João da Ponta, São Caetano de Odivelas, Vigia, Colares, Santo Antônio do Tauá, Santa Izabel do Pará, Curuçá, Santa Bárbara do Pará, Benevides, Ananindeua e Belém. Sendo formada pela:

- Sub-Região Hidrográfica: Guamá – Mojú
- Sub-Região Hidrográfica: Gurupí
- Sub-Região Hidrográfica: Costa Atlântica

Região Hidrográfica da Calha Norte

Essa região ocupa uma área que perfaz 21,5% do estado sendo constituída pelas das bacias dos rios Nhamundá, Trombetas, Cuminapanema, Maecurú, Parú e Jarí. Tem como principais drenagens os rios com mesma denominação das bacias. É formada pelos seguintes municípios: Faro, Terra Santa, Oriximiná, Óbidos, Curuá, Alenquer, Monte Alegre, Prainha e Almerim. Sendo formada pela:

- Sub-Região Hidrográfica: Nhamundá –Trombetas
- Sub-Região Hidrográfica: Cuminapanema –Maecurú
- Sub-Região Hidrográfica: Parú – Jarí

Região Hidrográfica de Portel - Marajó

Ocupa uma área de 10,8% da área do estado. É composta pelas bacias dos rios Anapú, Pacajá, pelas bacias da região ocidental do Marajó e oriental do Marajó, tendo como drenagens principais os rios Marinau, Tueré, Pracuruzinho, Curió, Pracupi, Urianã, Arataí, Mandaquari, Jacaré-Paru Grande, rio Jacaré Paruzinho, Anajás, Aramã, Jacaré, Cururú, Afuá, Jurupucu, Jurará e dos Macacos. Engloba os municípios de Portel, Pacajá, Bagre,

Novo Repartimento, Anapú, Breves, Chaves, Afuá, Anajás, Curralinho, São Sebastião da Boa Vista, Muaná, Soure, Salvaterra, Cachoeira do Ararí, Santa Cruz do Ararí e Ponta de Pedras. Sendo formada pela:

- Sub-Região Hidrográfica: Calha Amazônica
- Sub-Região Hidrográfica: Marajó Ocidental
- Sub-Região Hidrográfica: Marajó Oriental
- Sub-Região Hidrográfica: Rio Pará
- Sub-Região Hidrográfica: Baía de Caxuanã

Região Hidrográfica do Tapajós

Ocupa uma área de 17,5% do estado. É constituída pela bacia do rio Tapajós, possuindo como principais drenagens os rios Tapajós, Teles Pires, Jamaxim, São Benedito e rio Arapiuns. Inclui os municípios de Itaituba, Rurópolis, Trairão, Aveiro, Juriti, Jacareacanga, Novo Progresso, Belterra e Santarém. Sendo formada pela:

- Sub-Região Hidrográfica: Tapajós – Amazonas
- Sub-Região Hidrográfica: Tapajós

Região Hidrográfica do Baixo Amazonas

Ocupa uma área de 4,6% da área do estado. Constitui-se pelas bacias dos rios Curuá-Una e Guajará e tem como drenagens principais os rios Curuá do Sul ou Tutuí, Mujuí, Uruará, Araú e Igarapé Peturú. É composta pelos seguintes municípios: Santarém, Placas, Uruará, Rurópolis, Prainha, Medicilândia e Porto de Moz.

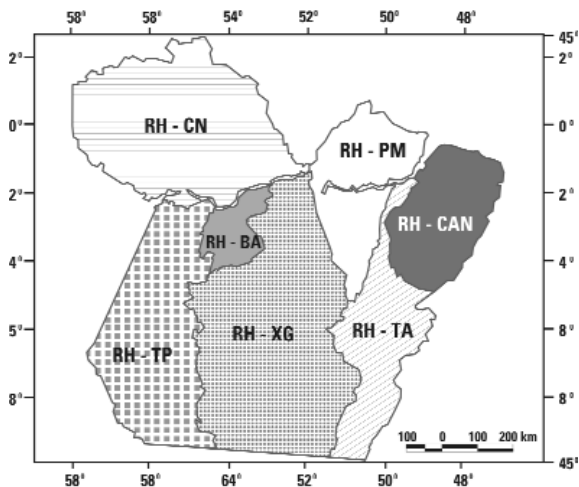
Região Hidrográfica do Xingu



Ocupa uma área de 25,1% do Estado do Pará. É constituída pela bacia do rio Xingu, englobando como principais drenagens os rios Xingu, Iriri, Caeté, Chiche, Xinxim, Carajás, Ribeirão da Paz, rio Fresco e Petita. É constituída pelos seguintes municípios: São Félix do Xingu, Cumarú do Norte, Bannach, Ourilândia do Norte, Água Azul do Norte, Tucumã, Senador José Porfírio, Anapu, Vitória do Xingu, Altamira, Brasil Novo, Medicilândia, Uruará, Placas, Rurópolis, Trairão, Itaituba, Novo Progresso, Porto de Moz.

Região Hidrográfica do Tocantins-Araguaia

Ocupa 10,4% da área do estado. É constituída pelas bacias dos rios Tocantins e Araguaia e tem como principais drenagens os rios de mesmo nome, e ainda os rios Preto, Jacundá, Oeiras, Inajá, Gameleira ou Chicão, Salobo, Itacaiunas, Madeira, Parauapebas, Sereno, Sororó, Praia Alta e Trocará. Fazem parte dessa região hidrográfica os seguintes municípios: Oeiras do Pará, Marabá, Itupiranga, Novo Repartimento, Nova Ipixuna, Jacundá, Bom Jesus do Tocantins, São João do Araguaia, São Domingos do Araguaia, Brejo Grande do Araguaia, São Geraldo do Araguaia, Eldorado dos Carajás, Piçarra, Curionópolis, Parauapebas, Sapucaia, Canaã do Carajás, Xingua, Água Azul do Norte, Rio Maria, Floresta do Araguaia, Pau d' Arco, Redenção, Conceição do Araguaia, Santa Maria das Barreiras, Santana do Araguaia, Novo Repartimento, Breu Branco, Baião, Mocajuba, Igarapé-Miri e Cametá. Sendo formada pela:

- Sub-Região Hidrográfica: Araguaia
- Sub-Região Hidrográfica: Itacaiunas
- Sub-Região Hidrográfica: Tocantins



-  Reg. Hidrográfica do Xingu
-  Reg. Hidrográfica da Costa Atlântica - Nordeste
-  Reg. Hidrográfica do Tocantins - Araguaia
-  Reg. Hidrográfica da Calha Norte
-  Reg. Hidrográfica de Portel - Marajó
-  Reg. Hidrográfica do Tapajós
-  Reg. Hidrográfica do Baixo Amazonas

LEI Nº 6.381, de 25 de julho de 2001
(DIÁRIO OFICIAL Edição Nº 029507 de 27/07/2001)
Dispõe Sobre a Política Estadual de Recursos Hídricos,
institui o Sistema de Gerenciamento de
Recursos Hídricos e dá outras providências.
A ASSEMBLÉIA LEGISLATIVA DO ESTADO DO PARÁ
estatui e eu sanciono a seguinte Lei:

TÍTULO I
DA POLÍTICA ESTADUAL DE RECURSOS HÍDRICOS
CAPÍTULO I
Dos Princípios

Art 1º - Esta Lei, com fundamento na Constituição Estadual e na Lei Federal nº 9.433, de 8 de janeiro de 1997, estabelece a Política Estadual de Recursos Hídricos, que tem por objeto as águas superficiais, subterrâneas e meteóricas, de conformidade com os seguintes princípios:

I - a água é um bem de domínio público;

II - a água é um recurso natural limitado, dotado de função social e de valor econômico;

III - o uso prioritário da água é o consumo humano e a dessedentação de animais;

IV - a adoção da bacia hidrográfica como unidade físico-territorial para implementação da Política Estadual de Recursos Hídricos e atuação do Sistema Estadual de Gerenciamento de Recursos Hídricos;

V - o planejamento e a gestão dos recursos hídricos realizados de forma a:

a) ser compatível com as exigências do desenvolvimento sustentável;

b) assegurar os usos múltiplos das águas;

c) descentralizar, contando com a participação do Poder Público, dos usuários e das comunidades;

d) considerar as interações do ciclo hidrológico entre as águas superficiais, subterrâneas e meteóricas;

e) considerar os aspectos econômicos, sociais e ambientais na utilização da água no território do Estado do Pará.

CAPÍTULO II

Dos Objetivos

Art. 2º - São objetivos da Política Estadual de Recursos Hídricos:

I - assegurar à atual e às futuras gerações a disponibilidade dos recursos hídricos, na medida de suas necessidades e em padrões qualitativos e quantitativos adequados aos respectivos usos;

II - o aproveitamento racional e integrado dos recursos hídricos, com vistas ao desenvolvimento sustentável;

III - a proteção das bacias hidrográficas contra ações que possam comprometer o seu uso atual e futuro;

IV - o controle do uso dos recursos hídricos;

V - a prevenção e a defesa contra eventos hidrológicos críticos de origem natural ou decorrente do uso inadequado dos recursos naturais.

CAPÍTULO III

Das Diretrizes de Ação

Art. 3º - Constituem diretrizes para a implementação da Política Estadual de Recursos Hídricos:

I - a gestão sistemática dos recursos hídricos, sem dissociação dos aspectos quantitativos e qualitativos;

II - a adequação da gestão dos recursos hídricos às diversidades físicas, bióticas, demográficas, econômicas, sociais e culturais das diversas regiões do Estado;

III - a integração da gestão dos recursos hídricos com a ambiental;

IV - a articulação dos planejamentos dos recursos hídricos com os dos setores usuários e com os planejamentos regional e federal;

V - a compatibilização da gestão dos recursos hídricos com a do uso do solo;

VI - a integração da gestão das bacias hidrográficas com a dos sistemas estaduais e zonas costeiras;

VII - o desenvolvimento do transporte aquaviário e seu aproveitamento econômico, em consonância com os princípios desta Lei;

VIII - a criação e operação da rede hidrometeorológica do Estado e o intercâmbio das informações com instituições federais, estaduais, municipais e privadas;

IX - a criação e operação de um sistema integrado de monitoramento permanente dos recursos hídricos;

X - a execução e manutenção de campanhas educativas visando à conscientização da sociedade para a utilização racional dos recursos hídricos.

§ 1º - O Estado fomentará e coordenará ações integradas nas bacias hidrográficas, tendo em vista garantir que o tratamento de efluentes e esgotos urbanos, industriais e outros, realizado pelos respectivos usuários, ocorra antes do lançamento nos corpos d'água.

§ 2º - O Estado realizará programas integrados com os Municípios, mediante convênios de mútua cooperação, assistência técnica e econômico-financeira, com vistas:

I - à instituição de áreas de proteção e conservação das águas utilizáveis para abastecimento das populações;

II - à proteção e conservação das áreas de preservação permanente obrigatória, além daquela consideradas de risco aos múltiplos usos dos recursos hídricos;

III - ao zoneamento das áreas inundáveis, com restrições a usos incompatíveis nas áreas sujeitas a inundações frequentes e manutenção da capacidade de infiltração do solo;

IV - à implantação do sistema de alerta e defesa civil para

garantir a segurança e a saúde pública, quando se tratar de eventos hidrológicos indesejáveis.

§ 3º - O Estado, observados os dispositivos constitucionais relativos à matéria, articular-se-á com a União, Estados vizinhos e Municípios, visando à atuação conjunta para o aproveitamento e controle dos recursos hídricos e respectivos impactos em seu território.

CAPÍTULO IV

Dos Instrumentos da Política Estadual de Recursos Hídricos

Art. 4º - São instrumentos da Política Estadual de Recursos Hídricos:

I - os Planos de Recursos Hídricos;

II - o enquadramento dos corpos de água em classes, segundo os usos preponderantes;

III - a outorga dos direitos de uso dos recursos hídricos;

IV - a cobrança pelo uso dos recursos hídricos;

V - a compensação aos Municípios;

VI - o Sistema Estadual de Informações sobre Recursos Hídricos;

VII - a capacitação, desenvolvimento tecnológico e educação ambiental.

SEÇÃO I

Dos Planos de Recursos Hídricos

Art. 5º - Os Planos de Recursos Hídricos são Planos Diretores elaborados por bacia hidrográfica e para o Estado, que visam fundamentar e orientar a implementação da Política Estadual de Recursos Hídricos e o gerenciamento dos recursos hídricos.

Art. 6º - O Plano Estadual de Recursos Hídricos é o documento programático do Governo do Estado definidor das ações oficiais no campo do planejamento e gerenciamento desses recursos.

§ 1º - A elaboração do Plano Estadual de Recursos Hídricos deverá considerar as diretrizes da Política Nacional de Recursos Hídricos e dos Planos Nacional e Setoriais de Recursos Hídricos.

§ 2º - O planejamento dos recursos hídricos consubstanciar-se-á em Planos de Recursos Hídricos, elaborados por bacias hidrográficas localizadas no Estado, que integrarão o Plano Estadual de Recursos Hídricos.

Art. 7º - Os Planos de Recursos Hídricos são de longo prazo, com horizonte de planejamento compatível com o período de implementação de seus programas e projetos, e terão o seguinte conteúdo mínimo:

I - objetivos e diretrizes gerais visando ao aperfeiçoamento do Sistema de Planejamento Estadual e Inter-regional de Recursos Hídricos;

II - inventário e balanço entre disponibilidade e demanda, atual e futura, dos recursos hídricos, em quantidade e qualidade, com identificação de conflitos potenciais;

III - diagnóstico da situação atual dos recursos hídricos, considerando os aspectos físicos, biológicos, antrópicos, sociais e ambientais;

IV - análise de alternativas de crescimento demográfico, de evolução de atividades produtivas e de modificações dos usos e padrões de ocupação do solo;

V - estudo de balanço hídrico, desenvolvimento tecnológico e sistematização de informações relacionadas com os recursos hídricos;

VI - metas de racionalização de uso, aumento da quantidade e melhoria da qualidade dos recursos hídricos disponíveis;

VII - medidas a serem tomadas, programas a serem desenvolvidos e projetos a serem implantados para atendimento de metas previstas;

VIII - propostas para a criação de áreas sujeitas à restrição de uso, com vistas à proteção dos recursos hídricos;

IX - prioridades para a outorga de direito de uso;

X - diretrizes e critérios para cobrança pelo uso dos recursos hídricos;

XI - diretrizes e critérios para o rateio do custo das obras e aproveitamento dos recursos hídricos de interesse comum ou coletivo;

XII - controle da exploração de recursos minerais em leito e margens de rios;

XIII - diretrizes para implantar, obrigatoriamente, os planos de contingência contra lançamentos e/ou derramamento de substâncias tóxicas ou nocivas em corpos de água, observado o disposto na Lei Federal 9.966, de 28 de abril de 2000;

XIV - propostas de enquadramento dos corpos de água em classes de usos preponderantes;

XV - diretrizes para o transporte fluvial nos cursos de água onde haja tráfego de embarcações;

XVI - estudos de gestão de águas subterrâneas, compreendendo a pesquisa, o planejamento, o mapeamento da vulnerabilidade à poluição, a delimitação de áreas destinadas a sua proteção, o controle e o monitoramento.

Art. 8º - Os Planos de Bacias Hidrográficas serão elaborados pelas respectivas Agências de Bacias Hidrográficas, com atualizações periódicas de no máximo quatro anos, e aprovados pelo respectivo Comitê de Bacia Hidrográfica.

§ 1º - Na inexistência da Agência de Bacia Hidrográfica, os Planos de Bacias Hidrográficas poderão ser elaborados pelo órgão gestor dos recurso hídrico do Estado e aprovados pelos respectivos Comitês.

§ 2º - Na inexistência do Comitê de Bacia, os Planos de Bacias Hidrográficas poderão se aprovados pelo Conselho Estadual de Recursos Hídricos.

SEÇÃO II

Do Enquadramento dos Corpos de Água em Classes, Segundo os Usos Preponderantes da Água

Art. 9º - Os corpos de água estaduais serão enquadrados nas classes segundo os usos preponderantes da água, objetivando:

I - assegurar às águas qualidade compatível com os usos mais exigentes a que forem destinadas;

II - diminuir os custos de combate à poluição das águas, mediante ações preventivas permanentes.

Art. 10 - A classificação e o enquadramento dos corpos de água nas classes de uso serão estabelecidos em obediência à legislação ambiental específica, normas, resoluções e pareceres técnicos.

Parágrafo único - As propostas de classificação e enquadramento devem considerar as peculiaridades e especificidade dos ambientes amazônicos.

SEÇÃO III

Da Outorga de Direito de Uso de Recursos Hídricos

Da Outorga de Direito de Uso de Recursos Hídricos

Art. 11 - O regime de outorga de critérios de direitos de uso de recursos hídricos tem como objetivos assegurar o controle quantitativo e qualitativo dos corpos hídricos e o efetivo exercício do direito de acesso à água.

Art. 12 - Estão sujeitos à outorga pelo Poder Público os direitos dos seguintes usos dos recursos hídricos:

I - derivação ou captação de parcela da água existente em um corpo de água para consumo final, inclusive abastecimento público ou insumo de processo produtivo;

II - extração de água de aquífero subterrâneo para consumo final ou insumo de processo produtivo;

III - lançamento de esgotos e demais resíduos, tratados ou não, em corpo de água, com o fim de sua diluição, transporte ou disposição final;

IV - aproveitamento de potenciais hidrelétricos;

V - utilização das hidrovias para o transporte;

VI - outros usos que alterem o regime, a quantidade ou a qualidade da água existente em um corpo de água.

Art. 13 - Independem de outorga, conforme definido em regulamento:

I - o uso dos recursos hídricos para a satisfação das necessidades de pequenos núcleos populacionais distribuídos no meio rural;

II - as derivações, captações e lançamentos considerados insignificantes por decisão dos respectivos Comitês de Bacias Hidrográficas ou órgão gestor dos recursos hídricos, no caso de inexistência de Comitês.

Art. 14 - Toda outorga estará condicionada às prioridades de uso estabelecidas nos Planos de Recursos Hídricos e respeitará a classe em que o corpo de água estiver enquadrado.

§ 1º - Na inexistência de Planos de Recursos Hídricos, a outorga obedecerá a critérios e normas estabelecidos pelo órgão gestor dos recursos hídricos.

§ 2º - A outorga de uso dos recursos hídricos deverá preservar o uso múltiplo destes.

Art. 15 - A outorga efetivar-se-á por ato da autoridade competente do Poder Executivo Estadual, por meio de autorização.

Art. 16 - A outorga de direito de uso de recursos hídricos poderá ser suspensa parcial ou totalmente, em definitivo ou por prazo determinado, nas seguintes circunstâncias:

I - não-cumprimento, pelo outorgado, dos termos da outorga;

II - ausência de uso por três anos consecutivos;

III - necessidade premente de água para atender às situações de calamidade, inclusive as decorrentes de condições climáticas adversas;

IV - necessidade de se prevenir ou reverter grave degradação ambiental;

V - necessidade de se atender a usos prioritários de interesse coletivo, para os quais não se disponha de fontes alternativas.

Parágrafo único - Nas suspensões definitivas, deverá ser previamente ouvido o Conselho Estadual de Recursos Hídricos - CERH-PA.

Art. 17 - Nas outorgas de direito de uso de recursos hídricos,

serão respeitados os seguintes limites de prazos, contados da data de publicação dos respectivos atos administrativos de autorização:

I - até dois anos, para início da implantação do empreendimento objeto da outorga;

II - até seis anos, para conclusão da implantação do empreendimento projetado;

III - até trinta e cinco anos, para vigência da outorga de direitos de uso.

§ 1º - Os prazos de vigência das outorgas de direito de uso dos recursos hídricos serão fixados em função da natureza e do porte do empreendedor, levando-se em consideração, quando for o caso, o período de retorno do investimento.

§ 2º - Os prazos a que se referem os incisos I e II poderão ser ampliados, quando o porte e a importância social e econômica do empreendimento o justificar, ouvindo o Conselho Estadual de Recursos Hídricos.

§ 3º - O prazo de que trata o inciso III poderá ser prorrogado pelo órgão gestor de recursos hídricos, respeitando-se as prioridades estabelecidas nos Planos de Recursos Hídricos.

§ 4º - As outorgas de direito de uso de recursos hídricos para concessionárias e autorizadas de serviços públicos e de geração de energia hidrelétrica vigorarão por prazos coincidentes com os dos correspondentes contratos de concessão ou atos administrativos de autorização.

Art. 18 - O órgão gestor de recursos hídricos poderá emitir outorgas preventivas de uso de recurso hídricos com a finalidade de declarar a disponibilidade de água para os usos requeridos, observando o disposto no art. 13 da Lei Federal nº 9.433, de 1997.

§ 1º - A outorga preventiva não confere direito de uso de recursos hídricos e se destina a reservar a vazão passível de outorga, possibilitando aos investidores o planejamento de empreendimentos que necessitem desses recursos.

§ 2º - O prazo de validade da outorga preventiva será fixado levando-se em conta a complexidade do planejamento do empreendimento, limitando-se ao máximo de três anos, findo o qual será considerado o disposto nos incisos I e II do art. 17.

Art. 19 - Para licitar a concessão ou autorizar o uso do potencial de energia hidráulica em corpo de água de domínio do Estado, a Agência Nacional de Energia Elétrica - ANEEL deverá solicitar ao órgão gestor dos recursos hídricos a prévia obtenção de declaração de reserva de disponibilidade hídrica.

§ 1º - A declaração de reserva de disponibilidade hídrica será transformada automaticamente, pelo poder outorgante, em outorga de direito de uso de recursos hídricos à instituição ou empresa que receber da ANEEL a concessão ou a autorização de uso do potencial de energia hidráulica.

§ 2º - A declaração de reserva de disponibilidade hídrica obedecerá ao disposto no art. 13º da Lei Federal nº 9.433, de 1997, e será fornecida em prazos a serem regulamentados por decreto do Governador do Estado do Pará.

Art. 20 - O órgão gestor dos recursos hídricos dará publicidade aos pedidos de outorga de direito de uso de recursos hídri-

cos, bem como aos atos administrativos que deles resultarem, por meio de publicação na imprensa oficial e em pelo menos um jornal de grande circulação do Estado do Pará.

Art. 21 - A outorga não implica a alienação parcial das águas, que são inalienáveis, mas no simples direito de uso.

Art. 22 - Não será concedida outorga para:

I - lançamento de resíduos sólidos, radiativos, metais pesados e outros resíduos tóxicos perigosos;

II - lançamento de poluentes nas águas subterrâneas.

Art. 23 - O órgão gestor dos recursos hídricos poderá outorgar o direito de uso de recursos hídricos em rios federais, uma vez que haja delegação da União.

SEÇÃO IV

Da Cobrança pelo Uso de Recursos Hídricos

Da Cobrança pelo Uso de Recursos Hídricos

Art. 24 - A cobrança pelo uso de recursos hídricos objetiva:

I - reconhecer a água como bem econômico e dar ao usuário uma indicação de seu real valor;

II - incentivar a racionalização do uso da água;

III - obter recursos financeiros para o financiamento de programas e intervenções incluídos nos Planos de Recursos Hídricos;

IV - incentivar o aproveitamento múltiplo dos recursos hídricos e o rateio, na forma desta Lei, dos custos das obras executadas para esse fim;

V - proteger as águas contra ações que possam comprometer os seus usos atual e futuro;

VI - promover a defesa contra eventos críticos que ofereçam riscos à saúde e à segurança públicas e causem prejuízos econômicos ou sociais;

VII - incentivar a melhoria do gerenciamento dos recursos hídricos nas respectivas bacias hidrográficas;

VIII - promover a gestão descentralizada e integrada em relação aos demais recursos naturais;

IX - disciplinar a localização dos usuários, buscando a conservação dos recursos hídricos, de acordo com sua classe preponderante de uso;

X - promover o desenvolvimento do transporte hidroviário e seu aproveitamento econômico.

Art. 25 - No cálculo e na fixação dos valores a serem cobrados pelo uso dos recursos hídricos, serão observados os seguintes aspectos, dentre outros:

I - nas derivações, nas captações e nas extrações de água, o volume retirado e seu regime de variação;

II - nos lançamentos de esgotos domésticos e demais efluentes líquidos ou gasosos, o volume lançado e seu regime de vari-

ação e as características físico-químicas, biológicas e de toxicidade do efluente;

III - a classe de uso preponderante em que esteja enquadrado o corpo de água no local do uso ou da derivação;

IV - a disponibilidade e o grau de regularização da oferta hídrica local;

V - princípio de tarifação progressiva em razão do consumo.

§ 1º - Os fatores referidos neste artigo poderão ser utilizados, para efeito de cálculo, de forma isolada, simultânea, combinada ou cumulativa, observado o que dispuser o regulamento.

§ 2º - Os procedimentos para o cálculo e a fixação dos valores a serem cobrados pelo uso da água serão aprovados pelo CERH-PA, mediante proposta do órgão gestor dos recursos hídricos, instituído na forma da lei, ouvido os Comitês de Bacias.

Art. 26 - A cobrança pelo uso de recursos hídricos não recairá sobre os usos considerados insignificantes, nos termos do regulamento.

Art. 27 - Os valores inerentes à cobrança pelos direitos de uso dos recursos hídricos serão arrecadados e geridos pelo órgão gestor dos recursos hídricos, instituído na forma da lei, que deverão ser depositados e geridos em conta bancária própria.

Parágrafo único - A forma, o processo e as demais estipulações de caráter técnico e administrativo, inerentes à cobrança pelos direitos de uso dos recursos hídricos, serão estabelecidos por ato do Poder Executivo.

Art. 28 - Os valores arrecadados com a cobrança pelo uso de recursos hídricos serão aplicados, prioritariamente, na bacia hidrográfica em que foram gerados e serão utilizados:

I - no pagamento de despesas de monitoramento dos corpos de água, de fiscalização do uso dos recursos hídricos e custeio dos órgãos e entidades integrantes do SEGRH-PA;

II - no financiamento de estudos, programas, projetos e obras incluídos no Plano Estadual de Recursos Hídricos.

SEÇÃO V

Da Compensação a Municípios

Art. 29 - Poderão ser estabelecidos mecanismos compensatórios aos Municípios, conforme dispuser lei específica.

SEÇÃO VI

Do Sistema Estadual de Informações Sobre Recursos Hídricos

Art. 30 - O Sistema Estadual de Informações sobre Recursos Hídricos tem por finalidade a coleta, o tratamento, o armazenamento e a disseminação de informações sobre recursos hídricos e fatores intervenientes em sua gestão, devendo ser compatibilizado com o Sistema Nacional de Informação sobre Recursos Hídricos, de acordo com o previsto na Lei Federal nº 9.433, de 1997.

Art. 31 - São princípios básicos para o funcionamento do Sistema Estadual de Informações sobre Recursos Hídricos:

I - a descentralização da obtenção e produção de dados e informações;

II - a coordenação unificada do Sistema;

III - a disponibilização dos dados e informações à toda sociedade.

Art. 32 - São objetivos do Sistema Estadual de Informações sobre Recursos Hídricos:

I - reunir, dar consistência e divulgar os dados e informações sobre a situação qualitativa e quantitativa dos recursos hídricos do Estado;

II - atualizar, permanentemente, as informações sobre disponibilidade e demanda de recursos hídricos em todo o território do Estado;

III - fornecer subsídios para a elaboração de planos diretores de recursos hídricos;

IV - informar os resultados da utilização e aplicação dos investimentos e do funcionamento do Sistema Estadual de Gerenciamento de Recursos Hídricos;

V - divulgar o relatório bienal sobre a situação dos recursos hídricos do Estado do Pará, na forma prevista em regulamento.

SEÇÃO VII

Da Capacitação, Desenvolvimento Tecnológico e Educação Ambiental

Art. 33 - A capacitação, desenvolvimento tecnológico e educação ambiental visam criar condições de conhecimento técnico e científico sobre a gestão de recursos hídricos.

Parágrafo único - A implementação das atividades necessárias deverá ser organizada em programas para o Estado e por bacias hidrográficas.

Art. 34 - Os programas de educação ambiental deverão ser focados na gestão de recursos hídricos e visar à criação de condições de apoio da sociedade e entidades públicas nas mudanças sócio-político-culturais para a implementação de recursos hídricos.

Art. 35 - Os programas de capacitação e desenvolvimento tecnológico deverão visar à adaptação de técnicas de preservação conservação, recuperação e reutilização da água, segundo as diferentes características regionais, buscando o aumento da eficiência no uso dos recursos hídricos.

§ 1º - Os programas deverão ser elaborados pela Agências de Bacias e aprovados pelo respectivo Comitê de Bacia Hidrográfica.

§ 2º - No caso de ausência de Agência de Bacia, o programa poderá ser elaborado pelo órgão estadual gestor dos recursos hídricos, devendo ser aprovado pelo respectivo Comitê de Bacia Hidrográfica.

§ 3º - No caso de não-existência de Comitê de Bacia Hidrográfica, o programa deverá ser elaborado pelo órgão estadual gestor dos recursos hídricos, devendo ser aprovado pelo Conselho Estadual de Recursos Hídricos.

Art. 36 - A implementação dos programas deverá ser feita pela Agência de Bacia, sob a supervisão e fiscalização do respectivo Comitê de Bacia Hidrográfica.

§ 1º - No caso de ausência de Agência de Bacia, os programas poderão ser implementados pelo órgão estadual gestor dos recursos hídricos, sob a supervisão e fiscalização do respectivo Comitê de Bacia Hidrográfica.

§ 2º - No caso de não-existência de Comitê de Bacia Hidrográfica, os programas deverão ser implementados pelo órgão estadual gestor dos recursos hídricos, sob a supervisão e fiscalização do Conselho Estadual de Recursos Hídricos.

Art. 37 - As atividades previstas nos programas poderão ser implementadas por entidades públicas e privadas com interesse na área de recursos hídricos, nas respectivas bacias hidrográficas.

CAPÍTULO V

Do Rateio de Custos das Obras de Uso Múltiplo de Interesse Comum ou Coletivo

Art. 38 - As obras de uso múltiplo de recursos hídricos, de interesse comum ou coletivo, terão seus custos rateados, direta ou indiretamente, segundo critérios e normas a serem estabelecidos em regulamento baixado pelo Poder Executivo, após aprovação pelo CERH-PA, atendidos os seguintes procedimentos:

I - a concessão ou a autorização de vazão com potencial de aproveitamento múltiplo será precedida de negociação sobre o rateio de custos entre os beneficiários, inclusive os de aproveitamento hidrelétrico, mediante articulação com a União;

II - a construção de obras de interesse comum ou coletivo dependerá de estudo de viabilidade técnica, econômica, social e ambiental, que conterà previsão de formas de retorno dos investi-

mentos públicos ou justificativas circunstanciadas da destinação de recursos a fundo perdido.

§ 1º - O Poder Executivo regulamentará a matéria de que trata este artigo mediante decreto que estabelecerá diretrizes e critérios para financiamento ou concessão de subsídios, conforme estudo aprovado pelo CERH-PA.

§ 2º - Os subsídios a que se refere o parágrafo anterior somente serão concedidos no caso de interesse público relevante ou na impossibilidade prática de identificação dos beneficiários, para conseqüente rateio dos custos inerentes às obras de uso múltiplo de recursos hídricos, de interesse comum ou coletivo.

CAPÍTULO VI

Da Ação do Poder Público

Art. 39 - Na implementação da Política Estadual de Recursos Hídricos, compete ao Poder Executivo Estadual:

I - tomar as providências necessárias à implantação e ao funcionamento do Sistema Estadual de Gerenciamento dos Recursos Hídricos - SEGRH-PA;

II - submeter ao Conselho Estadual de Recursos Hídricos critérios e normas administrativas gerais para a outorga dos direitos de uso dos recursos hídricos;

III - outorgar os direitos de uso de recursos hídricos, regulamentar e fiscalizar os usos no âmbito de sua competência;

IV - implantar e gerir o Sistema Estadual de Informações sobre Recursos Hídricos;

V - realizar o controle técnico das obras de oferta hídrica;

VI - observar e aplicar a legislação ambiental federal e estadual de modo compatível e integrado com a política e o gerenciamento dos recursos hídricos de domínio do Estado;

VII - elaborar a proposta do Plano Estadual de Recursos Hídricos, submetendo-o ao Conselho Estadual de Recursos Hídricos;

VIII - implantar, operar e manter estações medidoras de dados hidrometeorológicos em pontos estrategicamente definidos;

IX - obter, mediante cooperação técnica com outros órgãos estaduais e federais, dados de estações hidrometeorológicas por eles mantidas ou operadas;

X - propor ao Conselho Estadual de Recursos Hídricos o embargo às intervenções levadas a efeito nas bacias hidrográficas, julgadas incompatíveis com a Política Estadual de Recursos Hídricos ou com o uso racional da água.

Art. 40 - O Poder Executivo Estadual se articulará com os Municípios, por meio dos Comitês de Bacias Hidrográficas, com a finalidade de promover a integração das políticas locais de saneamento básico, de uso, ocupação e conservação do solo e do meio ambiente com as políticas federal e estadual de recursos hídricos.

TÍTULO II
DO SISTEMA ESTADUAL DE GERENCIAMENTO
DE RECURSOS HÍDRICOS

Art. 41 - Fica criado o Sistema Estadual de Gerenciamento de Recursos Hídricos - SEGRH-PA com os seguintes objetivos:

I - coordenar a gestão integrada dos recursos hídricos;

II - arbitrar administrativamente os conflitos relacionados com os recursos hídricos;

III - implementar a Política Estadual de Recursos Hídricos;

IV - planejar, regular e controlar o uso, a preservação e a recuperação dos recursos hídricos;

V - promover a cobrança pelo uso dos recursos hídricos.

Art. 42 - Compõem o Sistema Estadual de Gerenciamento de Recursos Hídricos:

I - o Conselho Estadual de Recursos Hídricos;

II - o órgão gestor dos recursos hídricos, instituído na forma da lei;

III - os Comitês de Bacias Hidrográficas;

IV - as Agências de Bacias;

V - os órgãos dos Poderes Públicos estaduais e municipais, cujas competências se relacionam com a gestão dos recursos hídricos.

CAPÍTULO I

Do Conselho Estadual de Recursos Hídricos

Art. 43 - O Conselho Estadual de Recursos Hídricos é composto por:

I - representantes de órgãos públicos estaduais com atuação no gerenciamento do uso dos recursos hídricos;

II - representantes dos Municípios;

III - representantes dos usuários dos recursos hídricos;

IV - representantes das organizações civis legalmente constituídas, com efetiva atuação na área de recursos hídricos.

Parágrafo único - O número de representantes dos Poderes Públicos, mencionados nos incisos I e II deste artigo, não poderá exceder à metade mais um do total de membros.

Art. 44 - Compete ao Conselho Estadual de Recursos Hídricos:

I - promover a articulação do planejamento dos recursos hídricos com os planejamentos nacional, estaduais, municipais e de setores usuários;

II - deliberar sobre projetos de aproveitamento dos recursos hídricos cujas repercussões extrapolem a área de atuação de um Comitê de Bacia Hidrográfica;

III - deliberar sobre questões que lhe tenham sido encaminhadas pelos Comitês de Bacias Hidrográficas;

IV - estabelecer diretrizes complementares para implementação da Política Estadual de Recursos Hídricos, aplicação de seus instrumentos e atuação do Sistema Estadual de Gerenciamento de Recursos Hídricos;

V - exercer funções normativas e deliberativas relativas à Política Estadual de Recursos Hídricos;

VI - aprovar e acompanhar a execução do Plano Estadual de Recursos Hídricos e determinar as providências necessárias ao cumprimento de suas metas;

VII - aprovar os critérios e normas relativos à cobrança pela utilização dos recursos hídricos;

VIII - aprovar os critérios e normas relativos à outorga de direito de uso dos recursos hídricos;

IX - aprovar os critérios e normas relativos ao rateio, entre os beneficiados, dos custos das obras e serviços de usos múltiplos dos recursos hídricos, de interesse comum ou coletivo;

X - aprovar os relatórios bienais sobre a situação dos recursos hídricos no Estado do Pará, a ser divulgado à sociedade;

XI - estabelecer os critérios e normas relativos à criação dos Comitês de Bacias Hidrográficas;

XII - aprovar as propostas de instituição dos Comitês de Bacias Hidrográficas e estabelecer critérios gerais para a elaboração de seus regimentos internos;

XIII - encaminhar ao Governador do Estado as proposta de criação dos Comitês de Bacias Hidrográficas;

XIV - decidir, em última instância administrativa, os conflitos sobre os usos das águas de domínio do Estado;

XV - aprovar os programas estaduais de capacitação, desenvolvimento tecnológico e educação ambiental focada em gestão dos recursos hídricos.

Art. 45 - O Conselho Estadual de Recursos Hídricos será presidido pelo titular da Secretaria Especial de Estado de Produção.

CAPÍTULO II

Da Secretaria Executiva do Conselho Estadual de Recursos Hídricos

Art. 46 - A Secretaria Executiva do Conselho Estadual de Recursos Hídricos será exercida pelo titular do órgão gestor dos recursos hídricos.

Art. 47 - À Secretaria Executiva do Conselho Estadual de Recursos Hídricos compete:

I - coordenar a elaboração do Plano Estadual de Recursos Hídricos e encaminhá-lo à aprovação do Conselho Estadual de Recursos Hídricos;

II - fomentar a captação de recursos para financiar ações e atividades do Plano Estadual de Recursos Hídricos, supervisionando e coordenando sua aplicação;

III - propor ao Conselho Estadual de Recursos Hídricos critérios de prioridades para investimento na área de recursos hídricos no Estado, ouvidos os Comitês de Bacias Hidrográficas;

IV - prestar apoio administrativo, técnico e financeiro ao Conselho Estadual de Recursos Hídricos;

V - instruir os expedientes provenientes dos Comitês de Bacias Hidrográficas;

VI - coordenar o Sistema Estadual de Informações sobre Recursos Hídricos;

VII - coordenar a elaboração dos programas estaduais de capacitação, desenvolvimento tecnológico e educação ambiental focada em gestão dos recursos hídricos.

CAPÍTULO III

Dos Comitês de Bacias Hidrográficas

Art. 48 - Os Comitês de Bacias Hidrográficas terão como área de atuação:

I - a totalidade de uma bacia hidrográfica;

II - a sub-bacia hidrográfica de tributário do curso de água principal da bacia ou de tributário desse tributário;

III - grupo de bacias ou sub-bacias hidrográficas contíguas.

Art. 49 - A instituição de Comitês de Bacias Hidrográficas em rios de domínio do Estado será efetivada por ato do Governador, mediante proposição do Conselho Estadual de Recursos Hídricos.

Art. 50 - Na composição dos Comitês de Bacias Hidrográficas, será assegurada a participação do Poder Público, da sociedade civil organizada e dos usuários de recursos hídricos.

Art. 51 - Os Comitês de Bacias Hidrográficas são compostos por representantes;

I - do Poder Público federal e estadual;

II - dos Municípios localizados nas bacias hidrográficas, no todo ou em parte, de sua área de atuação;

III - dos usuários de sua área de atuação;

IV - de entidades da sociedade civil organizada com sede e atuação comprovada na bacia hidrográfica;

V - de representantes das comunidades indígenas residentes na bacia hidrográfica, quando for o caso.

§ 1º - Um dos representantes da União deverá representar a Fundação Nacional do Índio - FUNAI, quando a área da bacia hidrográfica estiver contida ou conter áreas indígenas.

§ 2º - A participação da União nos Comitês de Bacias Hidrográficas com área de atuação restrita à bacias de rios sob domínio estadual dar-se-á na forma estabelecida nos respectivos regimentos internos.

§ 3º - A representação do Governo do Estado nos Comitês de Bacias Hidrográficas deverá ter, obrigatoriamente, no mínimo um representante do órgão estadual gestor dos recursos hídricos.

§ 4º - O número de representantes de cada setor mencionado neste artigo e os critérios para indicação dos mesmos serão estabelecidos nos regimentos dos Comitês, limitada a representação da somatória dos representantes dos Poderes Executivos da

União, do Estado e dos Municípios ao máximo de quarenta por cento do total de membros.

§ 5º - A somatória dos representantes dos usuários deverá ser igual a quarenta por cento do total de membros.

§ 6º - A somatória dos representantes das entidades da sociedade civil será de no mínimo vinte por cento do total de membros.

§ 7º - Os Comitês de Bacias Hidrográficas terão um Presidente, um Vice-Presidente e um Secretário Executivo, eleitos por seus membros para um mandato de dois anos, permitida a reeleição uma única vez.

§ 8º - As reuniões dos Comitês de Bacias Hidrográficas serão públicas.

§ 9º - As deliberações dos Comitês de Bacias Hidrográficas serão tomadas pela maioria simples de seus membros, observado o "quorum" mínimo de metade mais um.

Art. 52 - Aos Comitês de Bacias Hidrográficas, órgãos colegiados de atuação deliberativa e normativa, compete:

I - promover o debate das questões relacionadas a recursos hídricos e articular a atuação das entidades intervenientes;

II - arbitrar, em primeira instância administrativa, os conflitos relacionados aos recursos hídricos;

III - aprovar o Plano de Recursos Hídricos da bacia;

IV - acompanhar a execução do Plano de Recursos Hídricos

da bacia e sugerir as providências necessárias ao cumprimento de suas metas;

V - propor ao Conselho Estadual de Recursos Hídricos as acumulações, derivações, captações e lançamentos de pouca expressão, para efeito de isenção da obrigatoriedade de outorga de direitos de uso de recursos hídricos;

VI - estabelecer os mecanismos de cobrança pelo uso de recursos hídricos e sugerir os valores a serem cobrados;

VII - estabelecer critérios e promover o rateio de custo das obras de uso múltiplo de interesse comum e coletivo;

VIII - acompanhar o plano de proteção, conservação, recuperação e utilização dos recursos hídricos da bacia hidrográfica, referendado em audiências públicas;

IX - propor ao órgão competente o enquadramento dos corpos de água da bacia hidrográfica, de acordo com as diretrizes estabelecidas pelo Conselho Estadual de Recursos Hídricos;

X - avaliar o relatório sobre a situação dos recursos hídricos da bacia hidrográfica;

XI - aprovar a previsão orçamentária anual da respectiva Agência de Bacia Hidrográfica;

XII - aprovar o Plano de Contas da Agência de Bacia Hidrográfica;

XIII - exercer outras atribuições estabelecidas em lei ou regulamento, compatíveis com a gestão dos recursos hídricos;

XIV - desenvolver e apoiar iniciativas na área de Educação Ambiental, em consonância com a Lei Federal nº 9.795, de 27 de abril de 1999, que instituiu a Política Nacional de Educação Ambiental;

XV - aprovar os Programas de Capacitação, Desenvolvimento Tecnológico e Educação Ambiental focada em recursos hídricos para a respectiva bacia hidrográfica.

§ 1º - Os Comitês de Bacias Hidrográficas organizar-se-ão de acordo com as peculiaridades e realidades físicas, sociais, econômicas e ambientais de suas respectivas bacias, na forma de regimento interno próprio.

§ 2º - Os Comitês de Bacias Hidrográficas poderão criar Câmaras Técnicas de caráter consultivo, para o tratamento de questões específicas de interesse para o gerenciamento integrado dos recursos hídricos.

Art. 53 - Das decisões dos Comitês de Bacias Hidrográficas caberá recurso ao Conselho Estadual de Recursos Hídricos.

CAPÍTULO IV

Das Agências de Bacias Hidrográficas

Art. 54 - Os Comitês de Bacias Hidrográficas, na qualidade de órgãos integrantes do Sistema Nacional de Gerenciamento de Recursos Hídricos, deverão proceder à criação de suas respectivas Agências de Bacias, destinadas a lhes prestar apoio técnico e administrativo e exercer as funções de sua Secretaria Executiva.

Parágrafo único - As Agências de Bacias deverão ser consti-

tuidas, preferencialmente, com natureza jurídica de fundação, devendo constar de seus estatutos que a entidade não tem fins lucrativos, que sua existência é por prazo indeterminado e sem prejuízo do disposto no art. 44 da Lei no 9.433, de 1997.

Art. 55 - As Agências de Bacias Hidrográficas exercerão a função de Secretaria Executiva do respectivos ou respectivos Comitês de Bacia Hidrográfica.

Art. 56 - Às Agências de Bacias Hidrográficas compete:

I - elaborar o Plano de Recursos Hídricos da Bacia Hidrográfica, para apreciação do respectivo Comitê de Bacia Hidrográfica;

II - apoiar os Poderes Executivos Municipais nos planos, programas e projetos de intervenção ambiental que visem à proteção, à conservação e ao controle dos recursos hídricos, previstos no Plano de Recursos Hídricos da Bacia Hidrográfica;

III - elaborar os relatórios sobre a situação dos recursos hídricos da bacia hidrográfica na respectiva bacia, encaminhando-os aos Comitês para avaliação e divulgação;

IV - criar e manter atualizado o cadastro de usuários da bacia hidrográfica;

V - manter e operar instrumentos técnicos e de apoio aos Comitês de Bacias, em especial os relacionados com o provimento de dados para o Sistema Estadual de Informações sobre Recursos Hídricos;

VI - manter balanço atualizado da disponibilidade de recursos hídricos em sua área de atuação;

VII - efetuar, mediante delegação do outorgante, a cobrança pelo uso dos recursos hídricos;

VIII - gerenciar a administração financeira dos recursos arrecadados com a cobrança pelo uso dos recursos hídricos em sua área de atuação;

IX - celebrar convênios e contratar financiamentos e serviços para a execução de suas competências;

X - elaborar a sua proposta orçamentária e submetê-la à aprovação do Comitê de Bacia Hidrográfica;

XI - promover os estudos necessários para a gestão dos recursos hídricos em sua área de atuação;

XII - analisar e emitir pareceres sobre os projetos e obras a serem custeados com recursos gerados da cobrança pelo uso dos recursos hídricos;

XIII - propor ao respectivo Comitê de Bacia Hidrográfica:

a) o enquadramento dos corpos de água em classes de uso, para encaminhamento ao Conselho Estadual de Recursos Hídricos;

b) os valores a serem cobrados pela utilização dos recursos hídricos;

c) os planos de aplicação dos recursos arrecadados com a cobrança pelo uso dos recursos hídricos;

d) o rateio de custo das obras de uso múltiplo de interesse comum ou coletivo;

XIV - conceber e incentivar programas, projetos e ações ligados à área de educação ambiental e estimular o desenvolvimento de tecnologia que possibilite o uso racional dos recursos hídricos;

XV - exercer outras ações, atividades e funções previstas em lei, regulamento ou decisão do Conselho Estadual de Recursos Hídricos, compatíveis com a gestão integrada dos recursos hídricos;

XVI - encaminhar os recursos financeiros gerados a partir da cobrança pelo uso dos recursos hídricos à instituição financeira indicada pelo Comitê de Bacia, responsável pela aplicação financeira dos mesmos;

XVII - acompanhar a administração financeira dos recursos arrecadados com a cobrança pelo uso dos recursos hídricos em sua área de atuação;

XVIII - empreender diretamente estudos recomendados pelo Plano Estadual de Recursos Hídricos ou confiá-los a organismos especializados;

XIX - implementar sistema de cobrança pelo uso da água;

XX - acompanhar e cadastrar a execução de obras previstas no Plano Estadual de Recursos Hídricos, levadas a efeito no território de sua abrangência;

XXI - elaborar e implementar os Programas de Capacitação, Desenvolvimento Tecnológico e Educação Ambiental focada em gestão dos recursos hídricos para a respectiva bacia hidrográfica.

Art. 57 - A criação de Agência de Bacia será autorizada pelo Conselho Estadual de Recursos Hídricos, mediante solicitação de um ou mais Comitês de Bacias Hidrográficas, ficando condicionada ao atendimento dos seguintes requisitos:

I - prévia existência do respectivo ou respectivos Comitês de Bacias Hidrográficas;

II - viabilidade financeira assegurada pela cobrança do uso de recursos hídricos em sua área de atuação.

Art. 58 - A Agência de Bacia, na condição de unidade executiva dos Comitês de Bacias Hidrográficas, terá personalidade jurídica própria, de caráter privado, autonomia administrativa e financeira, devendo seus integrantes e corpo técnico ser portadores de reconhecido currículo e trajetória profissional que os qualifiquem para o exercício de suas funções específicas.

CAPÍTULO V

Das Organizações Cíveis de Recursos Hídricos

Art. 59 - São consideradas, para os efeitos desta Lei, organizações cíveis de recursos hídricos:

I - os consórcios e associações intermunicipais de bacias hidrográficas;

II - as associação regionais, locais ou setoriais dos usuários dos recursos hídricos;

III - as organização técnicas e de ensino e pesquisa com interesse na área de recursos hídricos;

IV - as organizações não-governamentais com objetivo de defesa de interesses difusos e coletivos da sociedade;

V - outras organizações reconhecidas pelo Conselho Estadual de Recursos Hídricos.

Art. 60 - Para compor o Sistema Estadual de Gerenciamento de Recursos Hídricos, as organizações civis de recursos hídricos devem ser legalmente constituídas e estar na plenitude de entendimento das exigências legais estabelecidas em seus regimentos.

Art. 61 - O Conselho Estadual de Recursos Hídricos deverá, em seu regimento, estabelecer critérios para definir exigências técnicas mínimas para participação dessas organizações civis no Sistema Estadual de Gerenciamento de Recursos Hídricos.

CAPÍTULO VI

Da Participação dos Municípios na Gestão dos Recursos Hídricos

Art. 62 - O Estado incentivará a formação de consórcios e associações intermunicipais de bacias hidrográficas, de modo especial nas que apresentarem quadro crítico relativamente aos recursos hídricos, nas quais o gerenciamento deve ser feito segundo diretrizes e objetivos especiais, e estabelecerá com eles convênios de mútua cooperação e assistência.

Art. 63 - O Estado poderá delegar ao Município que se organizar técnica e administrativamente o gerenciamento de recursos hídricos de interesse exclusivamente local, compreendendo, dentre outros, os de bacias hidrográficas que se situem exclusivamente no território do Município e os aquíferos subterrâneos situados em sua área de domínio.

Parágrafo único - Os critérios, normas e condições gerais a serem observados pelos convênios entre o Estado e o Município, tendo como objetivo a delegação a que se refere o "caput" deste artigo, serão estipulados em regulamento próprio, proposto pelo órgão gestor dos recursos hídricos e aprovado pelo Conselho Estadual de Recursos Hídricos.

TÍTULO III DAS ÁGUAS SUBTERRÂNEAS

Art. 64 - Para efeito desta Lei, são consideradas águas subterrâneas as que ocorrem natural ou artificialmente no subsolo, de forma suscetível de extração e utilização.

Parágrafo único - Considera-se poluição qualquer alteração das propriedades físicas, químicas e biológicas das águas subterrâneas que possam ocasionar prejuízo à saúde, à segurança e ao bem-estar das populações, comprometer o seu uso para fins agropecuários, industriais, comerciais e recreativos e causar danos à fauna e à flora.

Art. 65 - Quando, no interesse da conservação, proteção ou manutenção do equilíbrio natural das águas subterrâneas, dos serviços públicos de abastecimento de águas, ou por motivos geológicos, geotécnicos ou ecológicos, se fizer necessário restringir a captação e o uso dessas águas, poderão ser delimitadas áreas destinadas a sua proteção e controle.

Art. 66 - Para fins desta Lei, as áreas de proteção e controle dos aquíferos classificam-se em:

I - Área de Proteção Máxima - compreendendo, no todo ou

em parte, zonas de recarga de aquíferos altamente vulneráveis à poluição e que se constituam em depósitos de águas essenciais para o abastecimento público;

II - Área de Restrição e Controle - caracterizada pela necessidade de disciplina das extrações, controle máximo das fontes poluidoras já implantadas e restrição a novas atividades potencialmente poluidoras;

III - Área de Proteção de Poços e Outras Captações - incluindo a distância mínima entre poços e outras captações e o respectivo perímetro de proteção.

Art. 67 - Nas Áreas de Proteção Máxima, não serão permitidos:

I - implantação de indústrias de alto risco ambiental, pólos petroquímicos, carboquímicos e cloroquímicos, usinas nucleares e quaisquer outras fontes de grande impacto ambiental ou extrema periculosidade;

II - atividades agrícolas que utilizem produtos tóxicos de grande mobilidade e que possam colocar em risco as águas subterrâneas, conforme relação divulgada pelo órgão gestor dos recursos hídricos do Estado;

III - parcelamento do solo urbano sem sistema adequado de tratamento de efluentes ou de disposições de resíduos sólidos.

Art. 68 - Nos casos de escassez de água subterrânea ou de prejuízo sensível aos aproveitamentos existentes nas Áreas de Proteção Máxima, o órgão gestor dos recursos hídricos do Estado poderá:

I - proibir novas captações até que o aquífero se recupere ou seja superado o máximo a ser extraído e o regime de operação;

II - restringir e regular a captação de água subterrânea, estabelecendo o volume máximo a ser extraído e o regime de operação;

III - controlar as fontes de poluição existentes, mediante procedimento específico de monitoramento;

IV - restringir novas atividades potenciais poluidoras.

Art. 69 - Nas Áreas de Restrição e Controle, quando houver escassez de água subterrânea ou prejuízo sensível aos aproveitamentos existentes, poderão ser adotadas as medidas previstas no artigo anterior.

Art. 70 - Nas Áreas de Proteção de Poços e Outras Captações será instituído um perímetro imediato de proteção sanitária, abrangendo um raio de dez metros a partir do ponto de captação, cercado e protegido, devendo seu interior estar resguardado da entrada ou infiltração de poluentes.

Art. 71 - Os poços abandonados ou em funcionamento que acarretem ou possam acarretar poluição ou representem riscos aos aquíferos e as perfurações realizadas para outros fins que não a extração de água deverão ser adequadamente tamponados, de forma a evitar acidentes que contaminem ou poluam os aquíferos.

Parágrafo único - Os responsáveis pelos poços ficam obrigados a comunicar ao órgão gestor dos recursos hídricos do Estado a desativação destes, temporária ou definitiva.

Art. 72 - Os poços jorrantes deverão ser dotados de dispositivos que impeçam o desperdício da água ou eventuais desequilíbrios ambientais.

Art. 73 - As escavações, sondagens ou obras para pesquisa relativa à lavra mineral ou para outros fins, que atingirem águas subterrâneas, deverão ter tratamento idêntico ao de poços abandonados, de forma a preservar e conservar os aquíferos.

Art. 74 - A recarga artificial de aquíferos dependerá de autorização do órgão gestor dos recursos hídricos do Estado e estará condicionada à realização de estudos que comprovem sua conveniência técnica, econômica e sanitária, e a preservação da qualidade das águas subterrâneas.

Art. 75 - Fica o Poder Executivo autorizado a celebrar convênios com outros Estados, relativamente aos aquíferos também a eles subjacentes, objetivando estabelecer normas e critérios que permitam o uso harmônico e sustentável das águas subterrâneas.

Art. 76 - Quando as águas subterrâneas, por razões de qualidade físico-química e propriedades oligominerais, se prestarem à exploração para fins comerciais ou terapêuticos e puderem ser classificadas como água mineral, sua utilização será regida pela legislação federal pertinente, pela legislação relativa à saúde pública e pelas disposições desta Lei, no que couber.

Art. 77 - As captações de águas subterrâneas já existentes deverão ser regularizadas, com pedido de outorga, no prazo máximo de trezentos e sessenta dias, contados da publicação desta Lei.

TÍTULO IV

DA FISCALIZAÇÃO, INFRAÇÕES E PENALIDADES

Art. 78 - Ficam sujeitos à fiscalização do órgão competente todo uso dos recursos hídricos, inclusive aqueles dispensados de outorga.

Parágrafo único - A utilização de águas subterrâneas para servidão pública, com natureza comercial ou não, estará sujeita à fiscalização do órgão competente, quanto à qualidade, à potabilidade e ao risco de poluição.

Art. 79 - Fica assegurado aos agentes credenciados da fiscalização o livre acesso aos locais em que estiverem situadas as obras de captação de águas subterrâneas e onde estiverem sendo executadas quaisquer atividades que, de alguma forma, possam afetar os aquíferos.

Parágrafo único - A atividade de exploração obriga o interessado a instalar hidrômetro na tubulação de saída do poço.

Art. 80 - Aos agentes credenciados, no exercício das funções fiscalizadoras, compete:

I - efetuar vistorias, levantamentos, avaliações e verificar a documentação pertinente;

II - colher amostras e efetuar medições;

III - verificar a ocorrência de infração e lavrar o respectivo auto;

IV - notificar, por escrito, os responsáveis pelas fontes polui-

doras ou potencialmente poluidoras, ou por ações indesejáveis sobre as águas subterrâneas, a prestarem esclarecimentos em local oficial e em data previamente estabelecidos;

V - efetuar outras atividades definidas pelo órgão competente;

VI - aplicar as sanções previstas nesta Lei.

Parágrafo único - Os agentes de fiscalização poderão requisitar força policial.

Art. 81 - Constitui infração das normas de utilização dos recursos hídricos superficiais, meteóricos e subterrâneos, emergentes ou em depósitos:

I - derivar ou utilizar recursos hídricos sem a respectiva outorga de direito de uso;

II - iniciar a implantação ou implantar empreendimentos relacionados com a derivação ou utilização de recursos hídricos superficiais, subterrâneos e meteóricos que implique alterações no regime, quantidade ou qualidade dos membros, sem a autorização dos órgãos ou entidades competentes;

III - utilizar-se dos recursos hídricos ou executar obras ou serviços relacionados com os mesmos em desacordo com as condições estabelecidas na outorga, para qualquer finalidade;

IV - perfurar poços para extração de água subterrânea ou operá-los sem a devida outorga;

V - fraudar as medições dos volumes de água utilizados ou declarar valores diferentes dos medidos;

VI - infringir normas estabelecidas no regulamento desta Lei e nos regulamentos administrativos, compreendendo instrução e procedimentos fixados pelos órgãos ou entidades competentes;

VII - obstar ou dificultar a ação fiscalização das autoridades competentes, no exercício de suas funções;

VIII - continuar a utilizar o recurso hídrico após o término do prazo estabelecido na outorga, sem a prorrogação ou revalidação desta;

IX - poluir ou degradar recursos hídricos acima dos limites estabelecidos na legislação ambiental pertinente;

X - degradar ou impedir a regeneração de florestas e demais formas de vegetação permanente, adjacentes aos recursos hídricos, definidas no Código Florestal;

XI - utilizar recursos hídricos de maneira prejudicial a direito de terceiros e à vazão mínima remanescente estabelecida.

Parágrafo único - As infrações mencionadas neste artigo serão apuradas em procedimento administrativo próprio, iniciado com a lavratura do auto de infração, observados o rito e os prazos estabelecidos em regulamento.

Art. 82 - Por infração de qualquer disposição legal ou regulamentar referente à execução de obras e serviços hidráulicos, derivação ou utilização de recursos hídricos de domínio ou administração do Estado, ou pelo não-atendimento das solicitações feitas, o infrator, a critério da autoridade competente, ficará sujeito às seguintes penalidades, independentemente de sua ordem de enumeração:

I - advertência por escrito, na qual serão estabelecidos prazos para correção das irregularidades;

II - multas simples ou diária, proporcional à gravidade da infração, de 100 (cem) a 100.000 (cem mil) Unidades Padrão Fiscal do Estado do Pará - UPF-PA;

III - embargo provisório, por prazo determinado, para execução de serviços e obras necessárias ao efetivo cumprimento das condições de outorga ou para o cumprimento de normas referentes ao uso, controle, conservação e proteção dos recursos hídricos;

IV - embargo definitivo, com revogação da outorga, se for o caso, para repor incontinente, no seu antigo estado, os recursos hídricos, leitos e margens, nos termos dos arts. 58 e 59 do Código de Águas, ou tamponar os poços de extração de água subterrânea.

§ 1º - Sempre que da infração cometida resultar prejuízo a serviços públicos de abastecimento de água, riscos à saúde ou à vida, perecimento de bens ou animais, ou prejuízo de qualquer natureza a terceiros, a multa a ser aplicada nunca será inferior à metade do valor máximo cominado em abstrato.

§ 2º - No caso dos incisos III e IV, independentemente da pena de multa, serão cobrados do infrator as despesas em que incorrer a Administração para tornar efetivas as medidas previstas nos citados incisos, na forma dos arts. 36, 53, 56 e 58 do Código de Águas, sem prejuízo de responder pela indenização dos danos a que der causa.

§ 3º - Da aplicação das sanções previstas neste artigo caberá

recurso à autoridade administrativa competente, nos termos do regulamento.

§ 4º - Em caso de reincidência, a multa será aplicada em dobro.

Art. 83 - Em decorrências dos critérios, padrões e normas previstos nesta Lei, incidem sobre a exploração dos recursos hídricos as normas constantes do seu decreto regulamentador e das resoluções do Conselho Estadual de Recursos Hídricos.

TÍTULO V DAS DISPOSIÇÕES GERAIS

Art. 84 - Na implementação da Política Estadual de Recursos Hídricos, os Municípios promoverão a sua integração com as políticas locais de saneamento básico, de uso ocupação e conservação do solo e de meio ambiente.

Art. 85 - Fica o Poder Executivo Estadual autorizado a celebrar convênios com os Estados vizinhos para proteção e administração dos aquíferos comuns.

Art. 86 - Fica revogada a Lei nº 5.796, de 4 de janeiro de 1994, no que se refere às normas de Política Estadual de Recursos Hídricos e às funções do Conselho Consultivo de Política Hídrica e Minerária, inerentes aos recursos hídricos.

Art. 87 - Ficam revogadas as disposições da Lei nº 6.105, de 14 de janeiro de 1998.

Art. 88 - O Poder Executivo regulamentará esta Lei, no que couber, no prazo de cento e oitenta dias, definindo, inclusive, o

órgão responsável pela gestão da Política Estadual de Recursos Hídricos.

Art. 89 - Esta Lei entra em vigor na data de sua publicação.

Art. 90 - Ficam revogadas as disposições em contrário.

PALÁCIO DO GOVERNO, 25 de julho de 2001.

ALMIR GABRIEL

Governador do Estado

Decreto nº 5.565 de 11 DE OUTUBRO DE 2002
(Publicado no Diário Oficial de 14 de outubro de 2002)

Define o órgão gestor da Política Estadual de Recursos Hídricos e da Política Estadual de Florestas e demais Formas de Vegetação.

O GOVERNADOR DO ESTADO DO PARÁ, no uso das atribuições que lhe são conferidas pelo **art. 135**, inciso V, da Constituição Estadual, e Considerando o que dispõe o **art. 88 da Lei nº 6.381**, de 25 de julho de 2001, e o **art. 37 da Lei nº 6.462**, de 4 de julho de 2002,

DECRETA:

Art. 1º - Fica definida como órgão Gestor da Política Estadual de Recursos Hídricos e da Política Estadual de Florestas e demais Formas de Vegetação a Secretaria Executiva de Estado de Ciência, Tecnologia e Meio Ambiente - SECTAM, órgão integrante da estrutura organizacional do Poder Executivo Estadual.

Art. 2º - Este Decreto entra em vigor na data de sua publicação.

PALÁCIO DO GOVERNO, 11 de outubro de 2002.
ALMIR GABRIEL
Governador do Estado



SECRETARIA ESPECIAL
DE PRODUÇÃO



GOVERNO DO PARÁ

SECTAM, Trav. Lomas Valentinas, 2717

Fone: (91) 3184.3300 / 3301

Home Page: www.sectam.pa.gov.br

E-mail: sectam@sectam.pa.gov.br